






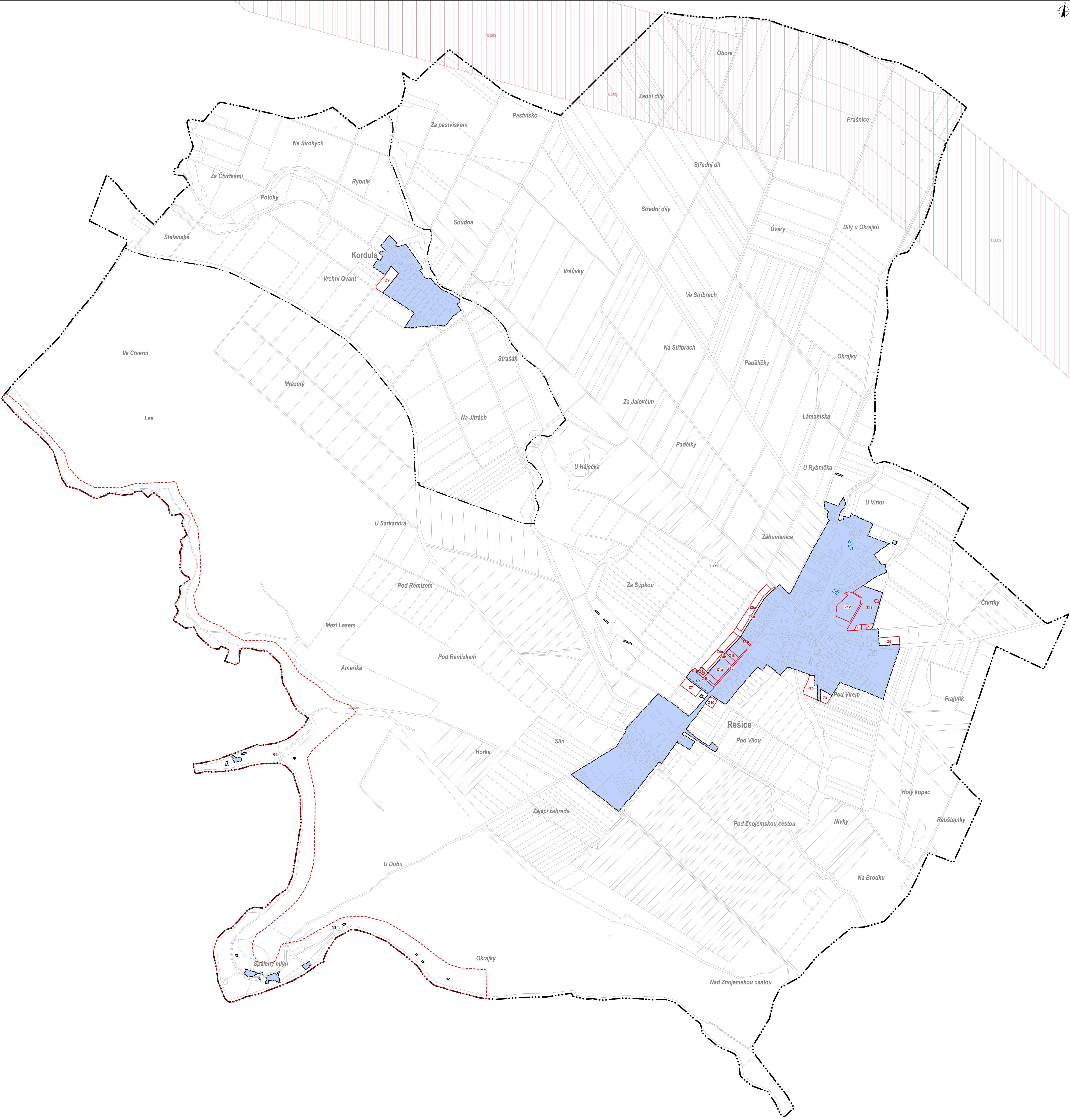


Rešice

Úplné znění územního plánu po vydání změny č. 1

Výkres základního členění území

-  Hranice řešeného území - území obce Rešice
-  Hranice katastrálního území Rešice, katastrálního území Kordula
-  Hranice zastavěného území k 30. 3. 2022
-  Z Zastavitelné plochy
-  P Plochy přestavby
-  TEE02 Koridor vedení ZVN
-  R Územní rezervy



ÚPLNÉ ZNĚNÍ ÚZEMNÍHO PLÁNU REŠICE PO VYDÁNÍ ZMĚNY Č. 1		ZÁZNAM O ÚČINNOSTI
Územní plán vydal správní orgán:	Pořizovatel:	Razítko:
Zastupitelstvo obce Rešice	MěÚ Moravský Krumlov odbor výstavby a územního plánování	
Datum nabytí účinnosti změny územního plánu:	Funkce: referent odboru územního plánování	
Pořadové číslo poslední změny: 1	Jméno a příjmení: Ivo Kadlec	Podpis:

ATELIER ÚZEMNÍHO PLÁNOVÁNÍ A ARCHITECTURY	
Ing. Jaroslav ŠTĚPÁNEK, Štěrbašova 22, 624 00 BŘEVNO, 642 224 817	
Patronka:	Město Moravský Krumlov
Obstaratel:	Obec Rešice
Zakázka číslo:	01 / 2022
Účel:	01 / 2022
Měřítko:	1 : 5000
Realizace:	Ing. Jiří VYŠKOCIL, architektura Ing. Petr ŠTĚPÁNEK, Ph.D., energetika, architektura Ing. Lukáš BŘEVNO, projektování, geodézie Mgr. Dušan ADÁM, digitální zpracování
<small>Projekt zpracován v rámci územního plánování. Všechny práva vyhrazena. Všechny údaje jsou přibližné. Všechny údaje jsou přibližné. Všechny údaje jsou přibližné.</small>	