
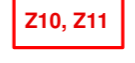










Rešice

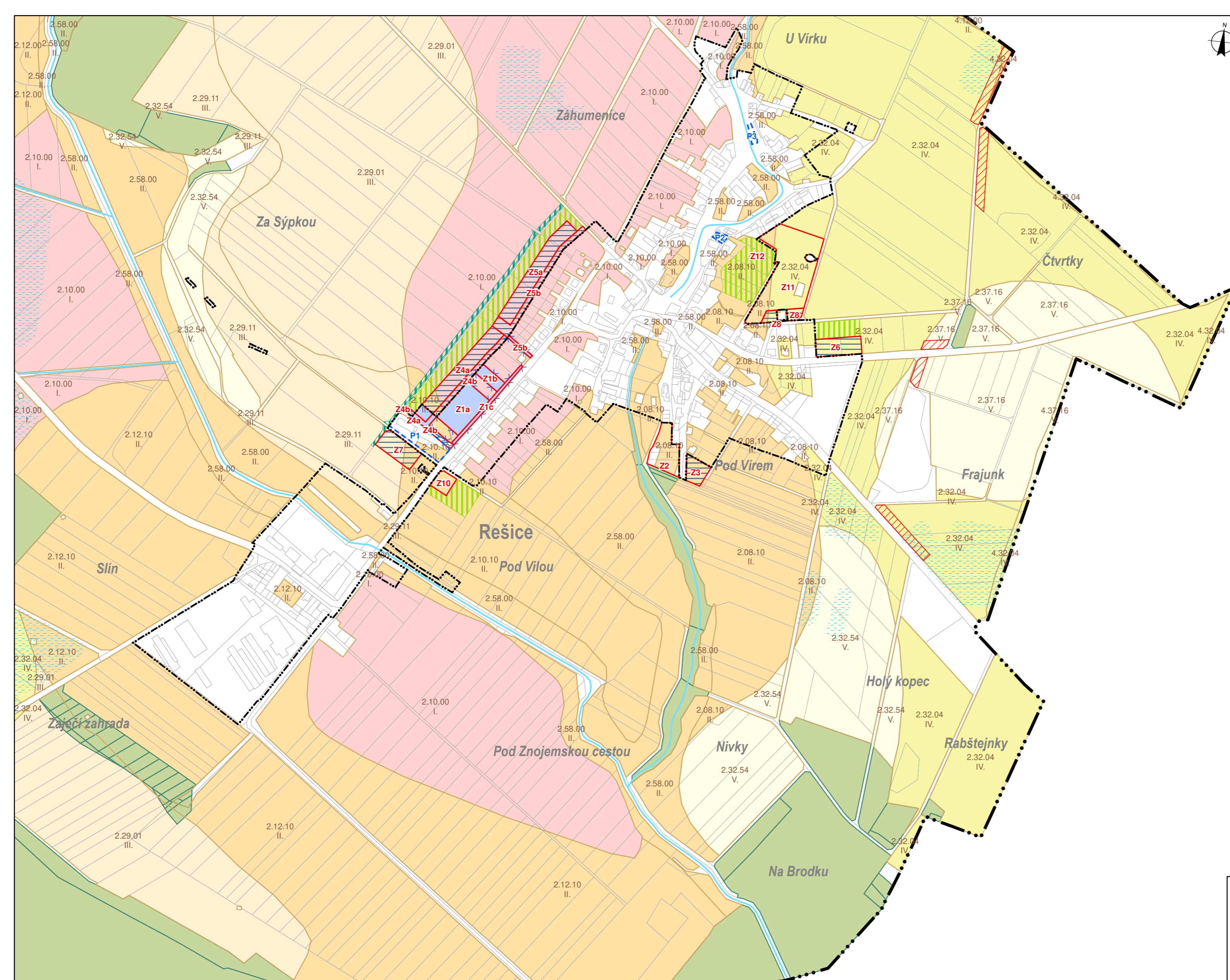
Předpokládané zábory půdního fondu
II-4



-  Hranice katastrálního území
-  Hranice zastavěného území k 30. 3. 2022
-  Zastavitelné plochy, hranice a číslo záboru zemědělského půdního fondu
-  Plochy přestavby převzaté z ÚP Rešice
-  Aktualizace zastavěného území k 30. 3. 2022
-  Aktualizace hranice zastavěného území dle ÚP Rešice vypuštěné z návrhu změny ÚP
-  Lokalita urbanistického řešení převzatá z ÚP Rešice
-  Plochy změn v krajině - LBK - převzaté z ÚP Rešice
-  Větrolam - návrh
-  Zahrada - návrh
-  Investice do půdy - meliorované plochy
-  Vodní tok
-  Hranice BPEJ, kód BPEJ a třída ochrany

BPEJ podle třídy ochrany

-  I.
-  II.
-  III.
-  IV.
-  V.
-  Plochy lesní



Pořizovatel: MěÚ Moravský Krumlov, úřad územního plánování
Objednatel: Obec Rešice
Zhotovitel: Ing. arch. Vlasta Šilhavá, Štompil 22, 624 00 Brno

Měřítko: 1 : 5000

II-4