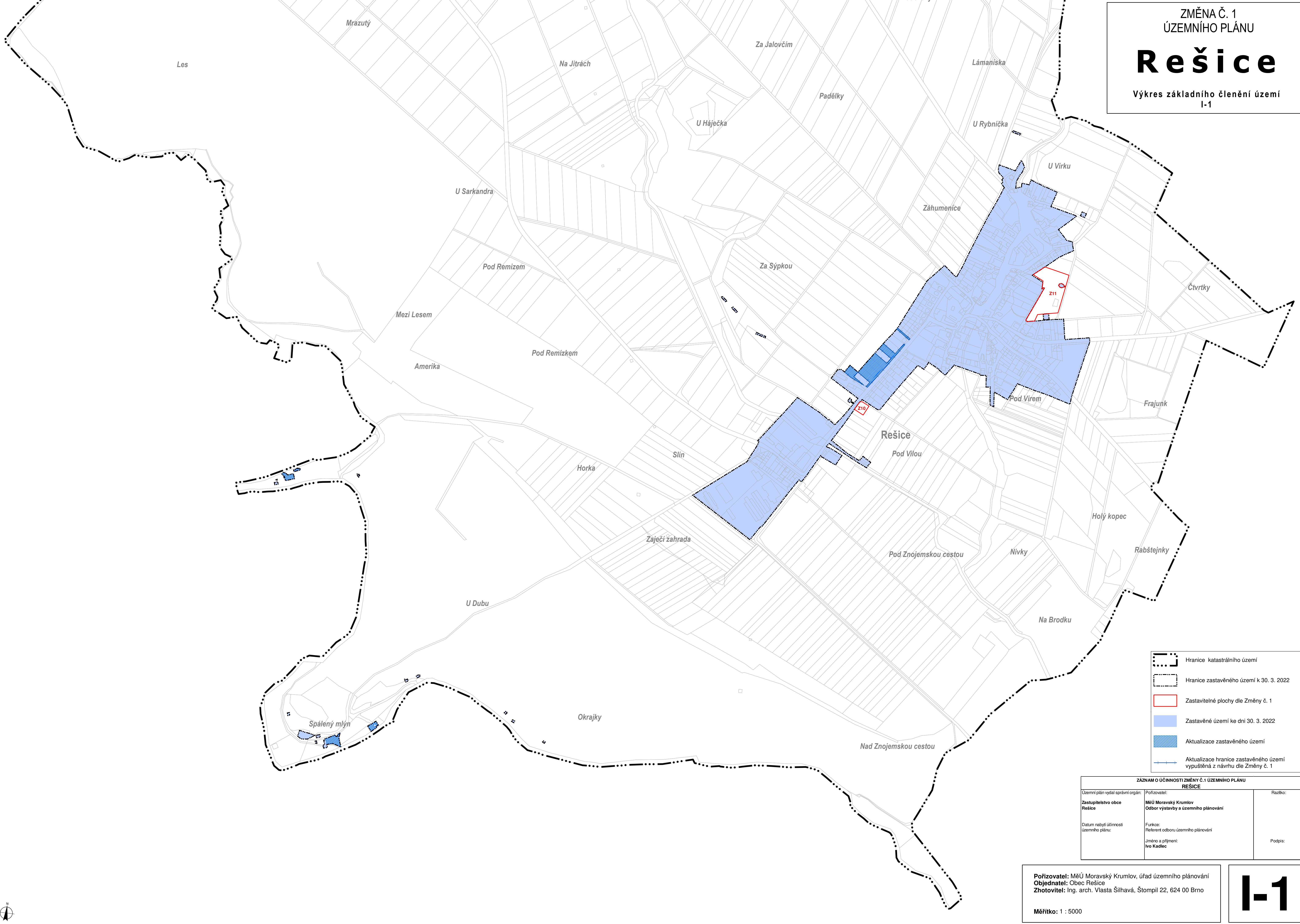








ZMĚNA Č. 1
 ÚZEMNÍHO PLÁNU
Rešice
 Výkres základního členění území
 I-1



-  Hranice katastrálního území
-  Hranice zastavěného území k 30. 3. 2022
-  Zastavitelné plochy dle Změny č. 1
-  Zastavěné území ke dni 30. 3. 2022
-  Aktualizace zastavěného území
-  Aktualizace hranice zastavěného území vypuštěná z návrhu dle Změny č. 1

ZÁZNAM O ÚČINNOSTI ZMĚNY Č. 1 ÚZEMNÍHO PLÁNU REŠICE		
Územní plán vydal správní orgán: Zastupitelstvo obce Rešice	Pořizovatel: MěÚ Moravský Krumlov Odbor výstavby a územního plánování	Razítko:
Datum nabytí účinnosti územního plánu:	Funkce: Referent odboru územního plánování	Podpis:
	Jméno a příjmení: Ivo Kadlec	

Pořizovatel: MěÚ Moravský Krumlov, úřad územního plánování
 Objednatel: Obec Rešice
 Zhotovitel: Ing. arch. Vlasta Šilhavá, Štompil 22, 624 00 Brno
 Měřítko: 1 : 5000

I-1

