












Rešice

Úplné znění územního plánu po vydání změny č. 1

Výkres veřejně prospěšných staveb, opatření a asanací

-  Hranice řešeného území - území obce Rešice
-  Hranice katastrálního území Rešice, katastrálního území Kordula
-  Hranice zastavěného území k 30. 3. 2022
-  Zastavitelné plochy
-  TEE02 Koridor vedení ZVN
Zdvojení vedení 400 kV Čebín - Slavětice
-  VD1, VD2 Místní komunikace - návrh
-  VD3 Chodník - návrh
-  VU1 Regionální biocentrum
-  VU2 Regionální biokoridor s vloženými biocentry
-  VU3 Lokální biokoridor
-  VR1 Větrolám

Veřejně prospěšné stavby

ZÚP vymezují veřejně prospěšnou stavbu:
TEE02 (Slavětice) hranice kraje – Sokolnice, nové vedení převážně v souběhu se stávající linkou 400 kV, širka koridoru 400 m
Koridor TEE02 je i pro veřejně prospěšnou stavbu zdvojení vedení 400 kV Čebín – Slavětice

VD – Dopravní infrastruktura vymezovaná ÚP
VD1 – Záb. plocha pro místní komunikaci zahrnující v sobě koridor šířky min. 8 m
VD2 – Záb. plocha pro místní komunikaci zahrnující v sobě koridor šířky min. 8 m
VD3 – Z1c plocha pro chodník podél silnice

Veřejně prospěšná opatření

VU1 regionální biocentrum RBC 223 Valův mlýn
VU2 regionální biokoridor RK 1482, RK 1483
VU3 lokální biokoridory LK 6, LK 7, LK 8
VR1 větrolám – opatření ke zvýšení retenčních schopností území a snížení větrné eroze

ÚPLNÉ ZNĚNÍ ÚZEMNÍHO PLÁNU REŠICE PO VYDÁNÍ ZMĚNY Č. 1

Územní plán vydal správní orgán:	Pořizovatel:	Ražička:
Zastupitelstvo obce Rešice	MěÚ Moravský Krumlov odbor výstavby a územního plánování	
Datum nabytí účinnosti změny územního plánu:	Funkce: referent odboru územního plánování	
Pořadové číslo poslední změny: 1	Jméno a příjmení: Ivo Kadlec	Podpis:

ATELIER ÚZEMNÍHO PLÁNOVÁNÍ A ARCHITECTURY

Ing. Lukáš VÁCHA, Střelová 22, 624 00 BŘEVNO, 602 224 817

Patronka: Město Ústí nad Labem
Obecní úřad Rešice

Zpracováno: 01. 2022
Účinné: 01. 2022
Měřítko: 1:5000

REALIZOVATEL:
Ing. Petr VÍŠŤA, Václavská 10, 602 00 BŘEVNO
Ing. Jiří VÝVOŠŤAL, Václavská 10, 602 00 BŘEVNO
Ing. Petr ŠŤÁVĚK, Pl. B. 10, 602 00 BŘEVNO
Mgr. Dušan ADÁM, Václavská 10, 602 00 BŘEVNO

architektní projekt
architektní studie
architektní studie
architektní studie
architektní studie
architektní studie

Územní plán vypracoval: Ivo Kadlec
Územní plán vypracoval: Ivo Kadlec
Územní plán vypracoval: Ivo Kadlec

I-3